




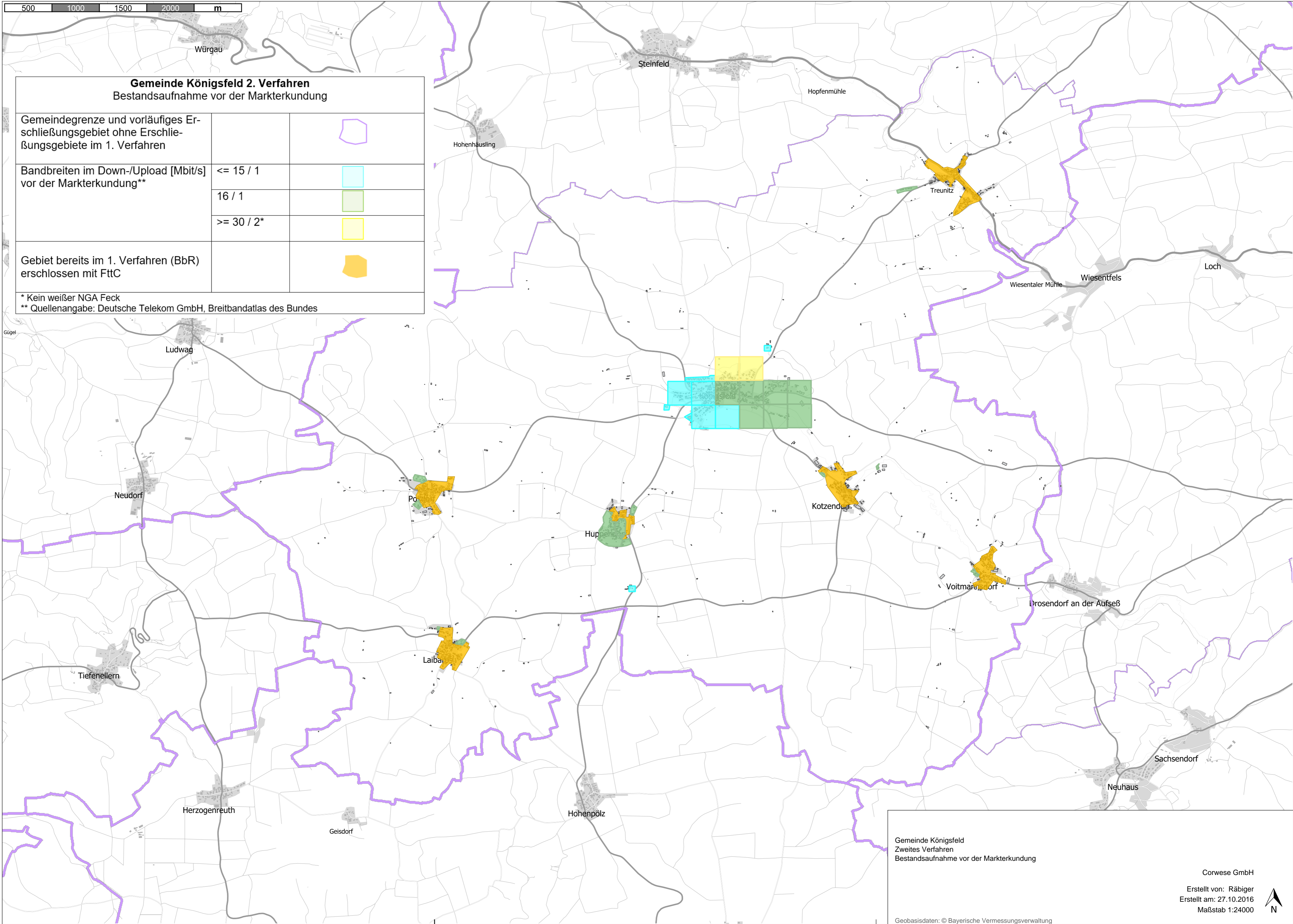


500 1000 1500 2000 m

Gemeinde Königsfeld 2. Verfahren Bestandsaufnahme vor der Markterkundung

Gemeindegrenze und vorläufiges Erschließungsgebiet ohne Erschließungsgebiete im 1. Verfahren		
Bandbreiten im Down-/Upload [Mbit/s] vor der Markterkundung**	<= 15 / 1	
	16 / 1	
	>= 30 / 2*	
Gebiet bereits im 1. Verfahren (BbR) erschlossen mit FttC		

* Kein weißer NGA Feck
** Quellenangabe: Deutsche Telekom GmbH, Breitbandatlas des Bundes



Gemeinde Königsfeld
Zweites Verfahren
Bestandsaufnahme vor der Markterkundung

Corwese GmbH
Erstellt von: Rübiger
Erstellt am: 27.10.2016
Maßstab 1:24000

Geobasisdaten: © Bayerische Vermessungsverwaltung

