

Erschließungsgebiet nach der Markterkundung im Rahmen der Richtlinie zur Förderung des Aufbaus von Hochgeschwindigkeitsnetzen in Gewerbe- und Kumulationsgebieten in Bayern (BbR). **Darstellung des verkleinerten Erschließungsgebietes - Kumulationsgebiet**
17.03.2014 | Gemeinde Königsfeld, Hauptstr. 21, 96167 Königsfeld

Ergebnis der Ist- und Bedarfsermittlung - Anlage 1 zur Bekanntmachung des Auswahlverfahrens

im Rahmen der Richtlinie zur Förderung des Aufbaus von Hochgeschwindigkeitsnetzen in Gewerbe- und Kumulationsgebieten in Bayern (BbR) vom 22.11.2012.

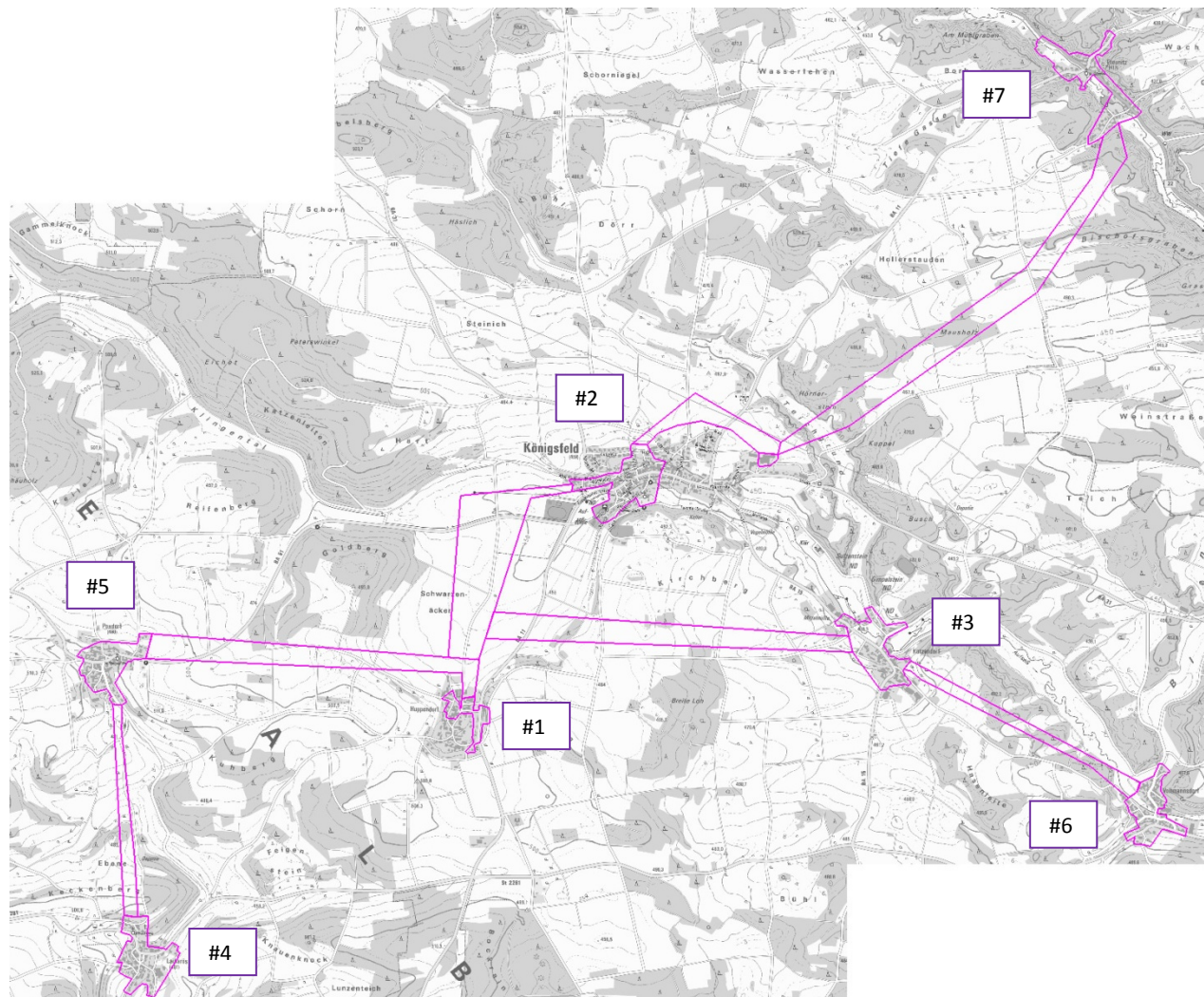
1. Die Gemeinde Königsfeld hat in einem Kumulationsgebiet „gesamtes Gemeindegebiet“ Unternehmen i.S.v. §2 Absatz 1 Satz 1 Umsatzsteuergesetz (UStG) entsprechend Nr. 4.1.1 Absatz 3 BbR individuell, über die Homepage der Gemeinde Königsfeld (www.koenigsfeld-oberfranken.de) und über das zentrale Onlineportal (www.schnelles-internet-in-bayern.de) befragt.
2. Die Gemeinde hat das Erschließungsgebiet zum Auswahlverfahren **verkleinert**.
3. Die Lage der Unternehmen mit einem Bedarf an einer Übertragungsrate von mindestens 50 Mbit/s im Downstream und mindestens 2 Mbit/s im Upstream und von mind. 30 Mbit/s im Downstream und mindestens 2 Mbit/s im Upstream ist in einer Karte dargestellt (Rote Dreiecke = 50 Mbit/s, Blaue Punkte = 30 Mbit/s).
4. Im **verkleinerten** Kumulationsgebiet haben 4 Unternehmen einen Bedarf von mind. 50 Mbit/s in Downstream und 2 Mbit/s in Upstream und 19 Unternehmen einen Bedarf von 30 Mbit/s im Downstream und 2 Mbit/s im Upstream gemeldet.
5. Das Ergebnis der Ist- und Bedarfsermittlung im **verkleinerten** Erschließungsgebiet ist in folgenden Karten dargestellt (Seite 2 bis 8) :

Die aktuelle Versorgungslage im Kumulationsgebiet sieht wie folgt aus:


Ist-Versorgung im verkleinerten Kumulationsgebiet	nicht verfügbar	teils verfügbar	verfügbar
Grundversorgung von mind. 2 Mbit/s im Download kabelgebunden		X	
Grundversorgung von mind. 2 Mbit/s im Download funkgebunden		X	
Versorgung von mind. 25 Mbit/s im Download und mindestens 2 Mbit/s im Upload	X		


Erschließungsgebiet nach der Markterkundung im Rahmen der Richtlinie zur Förderung des Aufbaus von Hochgeschwindigkeitsnetzen in Gewerbe- und Kumulationsgebieten in Bayern (BbR). **Darstellung des verkleinerten Erschließungsgebietes - Kumulationsgebiet**
17.03.2014 | Gemeinde Königsfeld, Hauptstr. 21, 96167 Königsfeld

Übersichtskarte vorhandener Meldungen im verkleinerten Erschließungsgebiet- Details siehe nachfolgende Karten





Legende

Kumulationsgebiet verkleinert 

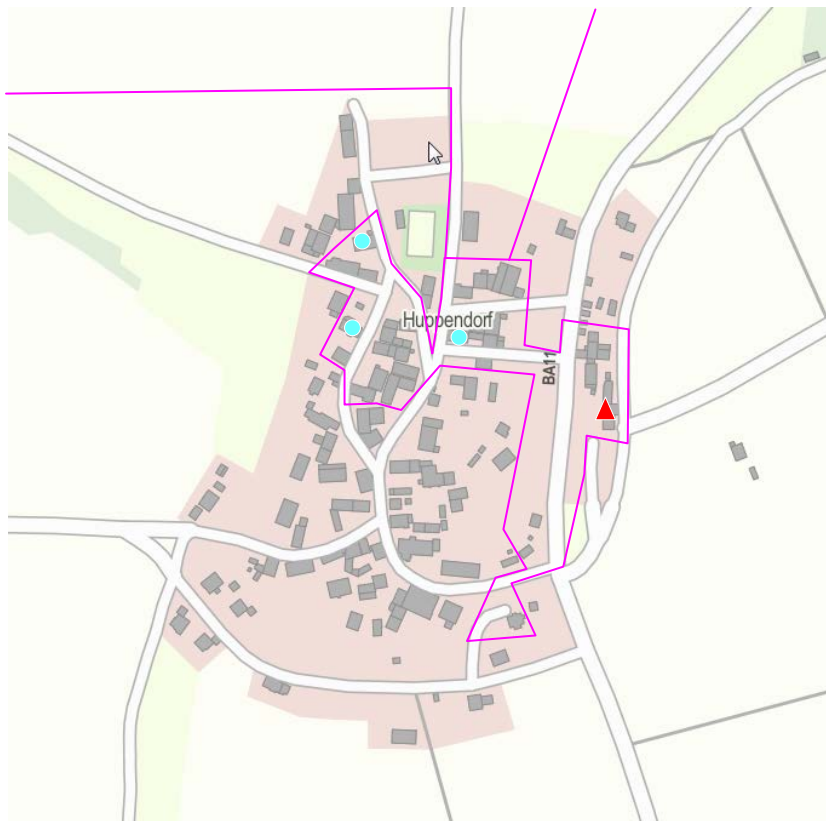
Übersicht:
Vorhandene Meldung 

Bedarf von Unternehmen im Rahmen der Bedarfsermittlung:

- mind. 50 Mbit/s Downstream und mind. 2 Mbit/s Upstream 
- mind. 30 Mbit/s Downstream und mind. 2 Mbit/s Upstream 

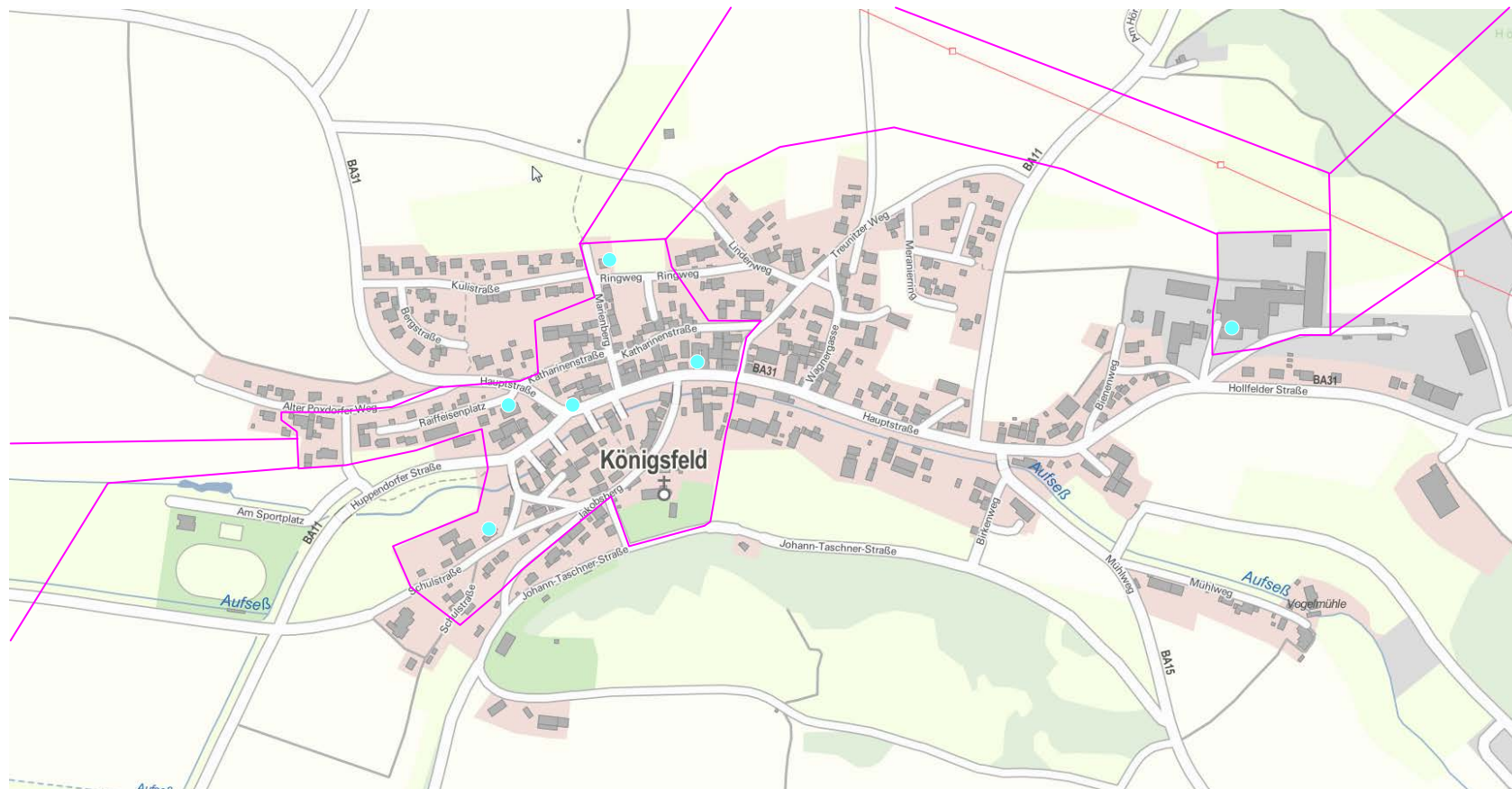
Erschließungsgebiet nach der Markterkundung im Rahmen der Richtlinie zur Förderung des Aufbaus von Hochgeschwindigkeitsnetzen in Gewerbe- und Kumulationsgebieten in Bayern (BbR). **Darstellung des verkleinerten Erschließungsgebietes - Kumulationsgebiet**
17.03.2014 | Gemeinde Königsfeld, Hauptstr. 21, 96167 Königsfeld

Detailkarten Bedarfsmeldungen: #1 Huppendorf - Legende siehe oben - (3x30 Mbit/s - 1x50 Mbit/s)



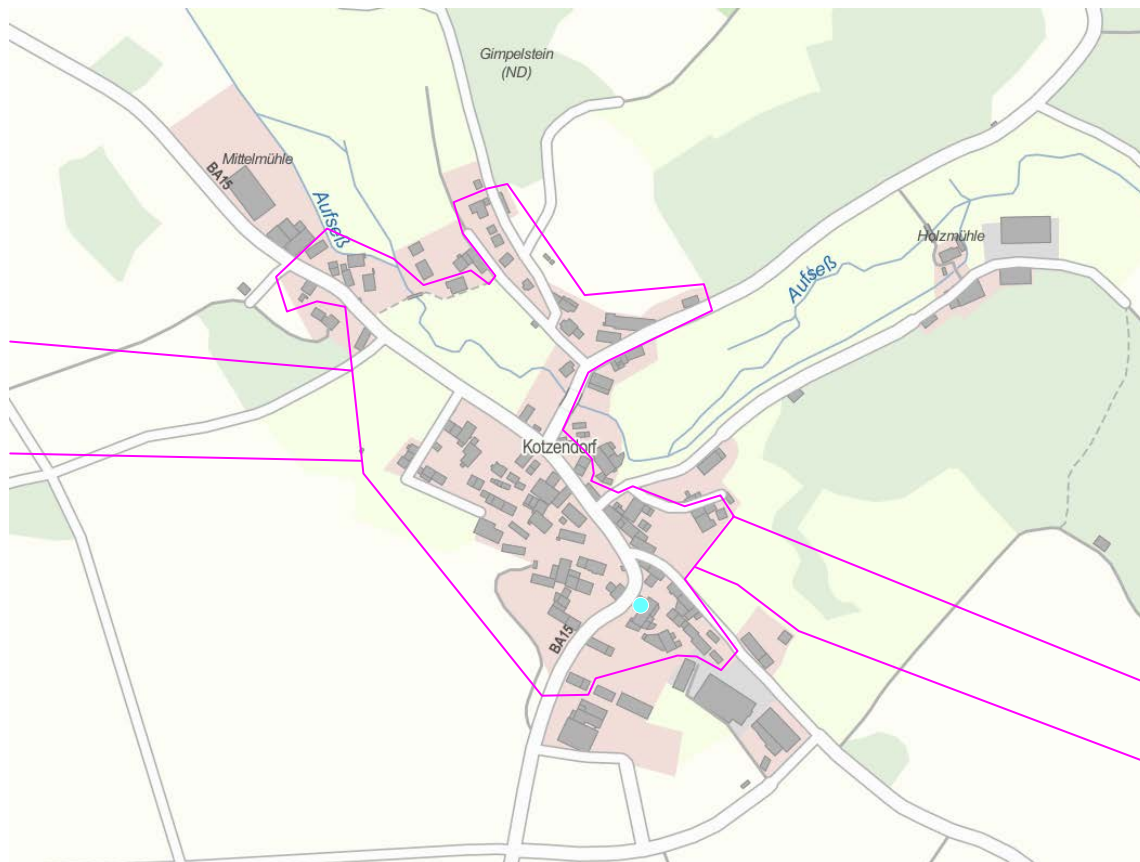
Erschließungsgebiet nach der Markterkundung im Rahmen der Richtlinie zur Förderung des Aufbaus von Hochgeschwindigkeitsnetzen in Gewerbe- und Kumulationsgebieten in Bayern (BbR). **Darstellung des verkleinerten Erschließungsgebietes - Kumulationsgebiet**
17.03.2014 | Gemeinde Königsfeld, Hauptstr. 21, 96167 Königsfeld

Detailkarten Bedarfsmeldungen: #2 Königsfeld - Legende siehe oben - (6x30 Mbit/s)



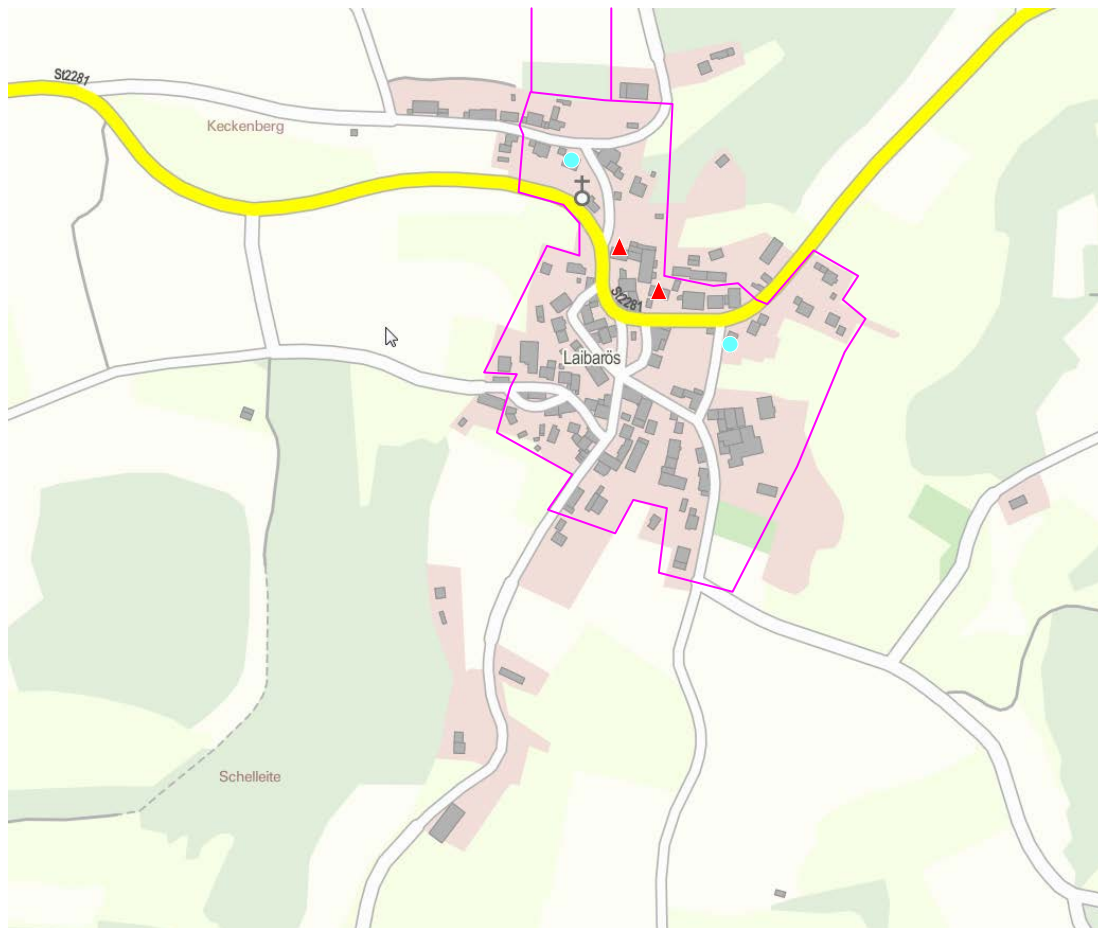
Erschließungsgebiet nach der Markterkundung im Rahmen der Richtlinie zur Förderung des Aufbaus von Hochgeschwindigkeitsnetzen in Gewerbe- und Kumulationsgebieten in Bayern (BbR). **Darstellung des verkleinerten Erschließungsgebietes - Kumulationsgebiet**
17.03.2014 | Gemeinde Königsfeld, Hauptstr. 21, 96167 Königsfeld

Detailkarten Bedarfsmeldungen: #3 Kotzendorf - Legende siehe oben - (1x30 Mbit/s)



Erschließungsgebiet nach der Markterkundung im Rahmen der Richtlinie zur Förderung des Aufbaus von Hochgeschwindigkeitsnetzen in Gewerbe- und Kumulationsgebieten in Bayern (BbR). **Darstellung des verkleinerten Erschließungsgebietes - Kumulationsgebiet**
17.03.2014 | Gemeinde Königsfeld, Hauptstr. 21, 96167 Königsfeld

Detailkarten Bedarfsmeldungen: #4 Laibarös - Legende siehe oben - (2x30 Mbit/s, 2x50 Mbit/s)



Erschließungsgebiet nach der Markterkundung im Rahmen der Richtlinie zur Förderung des Aufbaus von Hochgeschwindigkeitsnetzen in Gewerbe- und Kumulationsgebieten in Bayern (BbR). **Darstellung des verkleinerten Erschließungsgebietes - Kumulationsgebiet**
17.03.2014 | Gemeinde Königsfeld, Hauptstr. 21, 96167 Königsfeld

Detailkarten Bedarfsmeldungen: #5 Poxdorf - Legende siehe oben - (1x30 Mbit/s)



Erschließungsgebiet nach der Markterkundung im Rahmen der Richtlinie zur Förderung des Aufbaus von Hochgeschwindigkeitsnetzen in Gewerbe- und Kumulationsgebieten in Bayern (BbR). **Darstellung des verkleinerten Erschließungsgebietes - Kumulationsgebiet**
17.03.2014 | Gemeinde Königsfeld, Hauptstr. 21, 96167 Königsfeld

Detailkarten Bedarfsmeldungen: #6 Voitmannsdorf - Legende siehe oben - (6x30 Mbit/s, 1x50 Mbit/s)



Erschließungsgebiet nach der Markterkundung im Rahmen der Richtlinie zur Förderung des Aufbaus von Hochgeschwindigkeitsnetzen in Gewerbe- und Kumulationsgebieten in Bayern (BbR). **Darstellung des verkleinerten Erschließungsgebietes - Kumulationsgebiet**
17.03.2014 | Gemeinde Königsfeld, Hauptstr. 21, 96167 Königsfeld

Detailkarten Bedarfsmeldungen: #7 Treunitz - Legende siehe oben -(keine Meldungen)

